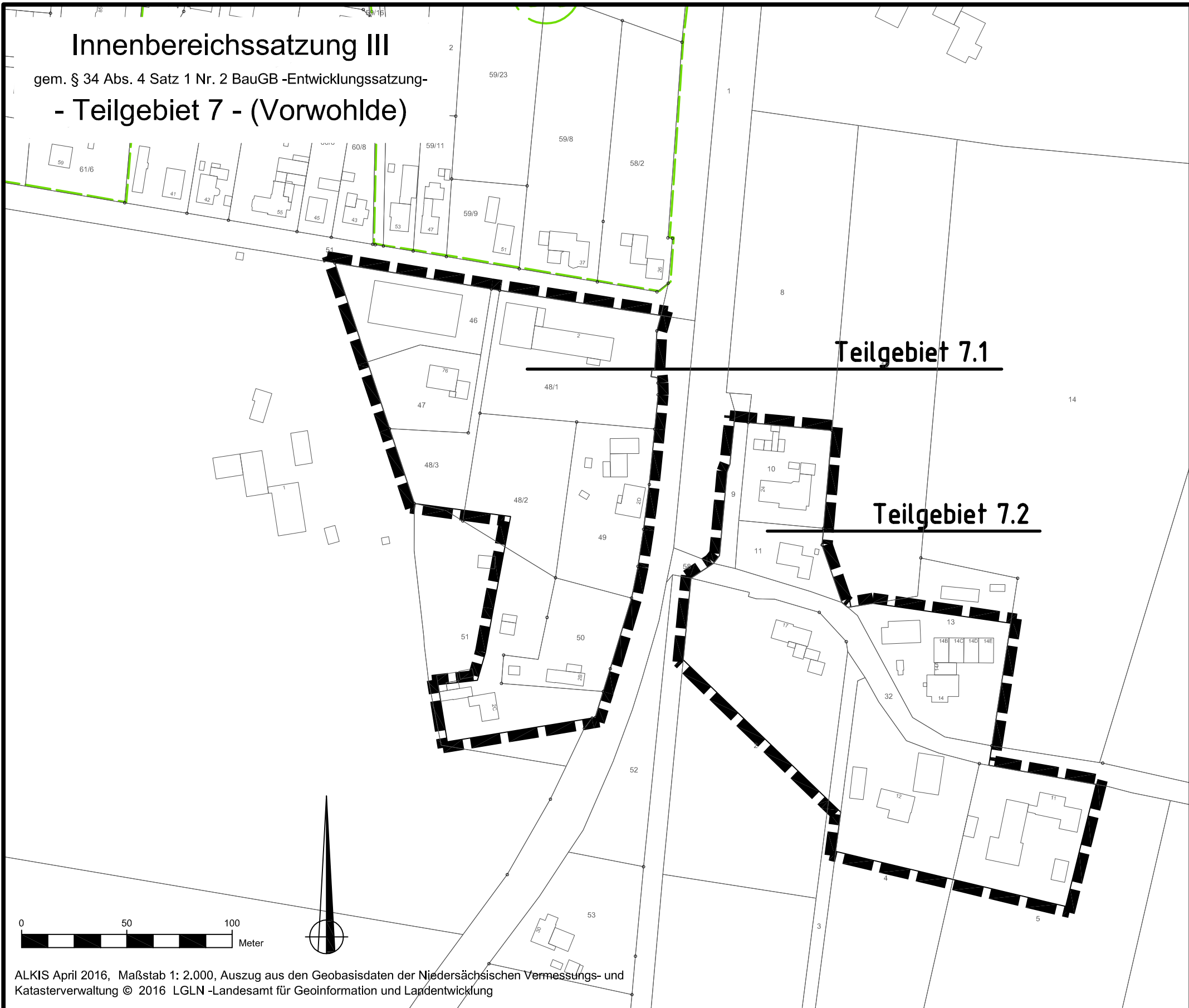


# Innenbereichssatzung III

gem. § 34 Abs. 4 Satz 1 Nr. 2 BauGB -Entwicklungssatzung-  
- Teilgebiet 7 - (Vorwohldede)



Teilgebiet 7.1

Teilgebiet 7.2

ALKIS April 2016, Maßstab 1: 2.000, Auszug aus den Geobasisdaten der Niedersächsischen Vermessungs- und Katasterverwaltung © 2016 LGLN -Landesamt für Geoinformation und Landentwicklung

## HINWEISE

### Frühgeschichtliche Bodenfunde

Sollten bei den geplanten Bau- und Erdarbeiten ur- oder frühgeschichtliche Bodenfunde (das können u.a. sein: Tongefäßscherben, Holzkohleansammlungen, Schlacken sowie auffällige Bodenverfärbungen und Steinkonzentrationen, auch geringe Spuren solcher Funde) gemacht werden, sind diese meldepflichtig (§ 14 (1) NDSchG) und müssen der unteren Denkmalschutzbehörde des Landkreises unverzüglich gemeldet werden. Meldepflichtig ist der Finder, der Leiter der Arbeiten oder der Unternehmer. Bodenfunde und Fundstellen sind bis zum Ablauf von 4 Werktagen nach der Anzeige unverändert zu lassen (§ 14 (2) NDSchG), bzw. für ihren Schutz ist Sorge zu tragen, wenn nicht die Denkmalschutzbehörde vorher die Fortsetzung der Arbeit gestattet.

### Altablagerungen

Sollten bei den geplanten Bau- und Erdarbeiten Hinweise auf Altablagerungen oder Altstandorte zu Tage treten, so ist unverzüglich die Untere Abfallbehörde des Landkreises Diepholz zu benachrichtigen.

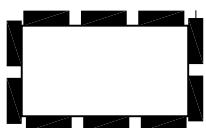
### Kampfmittel

Sollten sich während der Bauarbeiten Hinweise auf Bombenblindgänger oder andere Kampfmittel im Boden ergeben, so ist unverzüglich der Kampfmittelbeseitigungsdienst der zentralen Polizeidirektion zu informieren.


### Leitungsbetreiber

Die Schutzvorschriften von Leitungsbetreibern sind zu beachten. Der Verlauf der Leitungen ist vor Beginn von Maßnahmen in der Örtlichkeit zu überprüfen.

## Planzeichenerklärung



Grenze des räumlichen Geltungsbereichs der Innenbereichssatzung III -Teilgebiet 7-



Rechtskräftige Bebauungspläne