


Teil 3

Flächen für die Landwirtschaft und Wald (§ 5 (2) Nr. 9 BauGB)

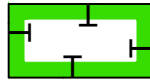


Flächen für die Landwirtschaft



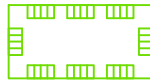
Flächen für Wald

Planungen, Nutzungsregelungen, Maßnahmen und Flächen für Maßnahmen zum Schutz, zur Pflege und zur Entwicklung von Natur und Landschaft (§ 5 (2) Nr. 10 BauGB)



Umgrenzung von Flächen für Maßnahmen zur Entwicklung von Natur und Landschaft

Planungen, Nutzungsregelungen, Maßnahmen und Flächen für Maßnahmen zum Schutz, zur Pflege und zur Entwicklung von Natur und Landschaft (§ 5 (2) Nr. 10 BauGB)



Umgrenzungen von Schutzgebieten und Schutzobjekten im Sinne des Naturschutzrechts (gemäß § 5 (4) BauGB)



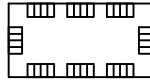
Naturschutzgebiet



Landschaftsschutzgebiet



Naturdenkmal



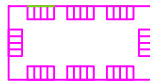
§ 30 BNatSchG Nr. Geschütztes Biotop nach § 30 BNatSchG i.v.m. § 24 NAGBNatSchG mit Verzeichnisnummer



Geschützte Baumgruppe



Hochmoor



Flora-Fauna-Habitat-Gebiete gemäß EU Richtlinie

Regelungen für die Stadterhaltung und für den Denkmalschutz (§ 5 (4) BauGB)



Einzelanlage, die dem Denkmalschutz unterliegt



Bodendenkmal

Sonstige Planzeichen



Grenze des räumlichen Geltungsbereiches