

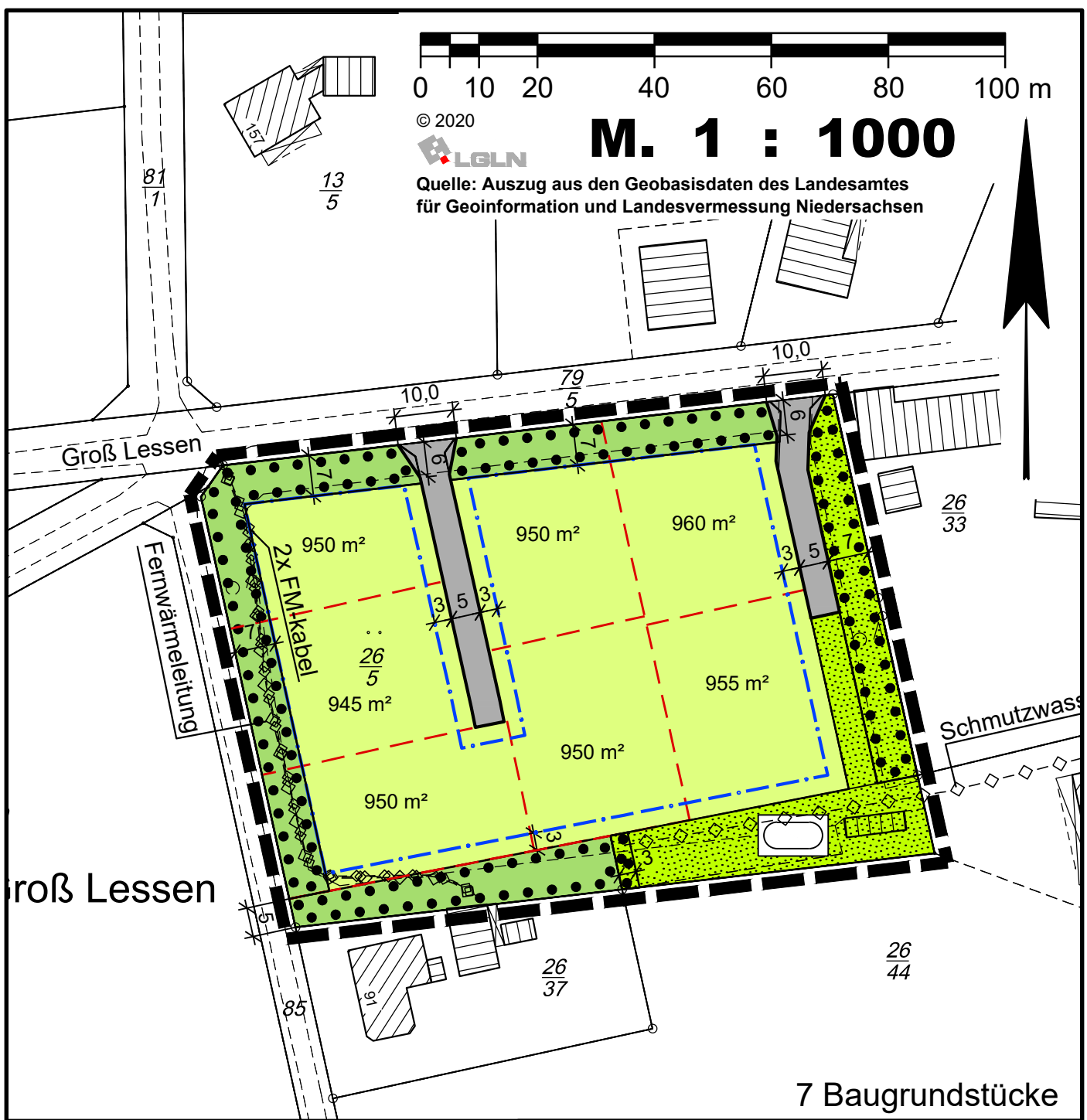


© 2020










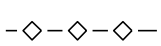

**M. 1 : 1000**

Quelle: Auszug aus den Geobasisdaten des Landesamtes für Geoinformation und Landesvermessung Niedersachsen



7 Baugrundstücke

**Zeichenerklärung:**

-  Straßenverkehrsfläche
-  Straßenbegrenzungslinie
-  Baugrenze
-  Parzellierungsvorschlag
-  Öffentliche Grünfläche  
Hier:  = Sportanlage
-  Umgrenzung von Flächen zum Erhalten von Bäumen und Sträuchern
-  Bestehende Ver- und Entsorgungsleitungen (nicht eingemessen)
-  Grenze des räumlichen Geltungsbereiches



Stadt Sulingen

Landkreis Diepholz

Stand: 03.03.2021

**Aufteilungskonzept zum  
Bebauungsplan Nr. 91  
" Über der Junkernscheune "  
4. Änderung**

Mit örtlichen Bauvorschriften  
(Beschleunigtes Verfahren gemäß § 13 a BauGB)

**- Vorlage Satzungsbeschluss -**

**BÜRO FÜR STADTPLANUNG  
GIESELMANN UND MÜLLER GMBH**  
Raumordnung • Städtebau • Bauleitplanung  
Vorhaben- und Erschließungspläne • Umweltprüfung

Eschenplatz 2  
26129 Oldenburg  
Tel.: (0441) 59 36 55  
Fax.: (0441) 59 13 83  
e-mail: gieselmann@bfs-oldenburg.de